

**Dodatok č. 1 k Zápisnici zo zasadnutia Obecného zastupiteľstva v Trhovej Hradskej, konaného dňa 23.4.2018 v zasedačke OcÚ Trhová Hradská od 18.30 hodiny – oprava chýb v písaní**

Dňa 23.4.2018 sa konalo zasadnutie Obecného zastupiteľstva v obci Trhová Hradská, z ktorého bola vyhotovená Zápisnica, ktorá bola následne dňa 24.4.2018 zverejnená na webovom sídle obce. Kontrolou podkladov sa zistilo, že vo vzťahu k bodu č. 10 boli do Zápisnice vložené nesprávne (v danom čase už neaktuálne) tabuľky zoznamov pozemkov, ktoré mali byť predmetom zámeny medzi obcou Trhová Hradská a Rímskokatolíckou cirkvou Biskupstvom Nitra.

V zozname pozemkov zamieňajúceho Rímskokatolícka cirkev Biskupstvo Nitra boli nesprávne – navyiac - uvedené parcely pod por. č. 13. a 17., teda parcely č. 218/40 a 218/45, vo vzťahu ku ktorým Rímskokatolícka cirkev Biskupstvo Nitra vzala pred konaním obecného zastupiteľstva späť svoj návrh na zámenu.

V zozname pozemkov zamieňajúceho Obec Trhová Hradská boli nesprávne – navyiac – uvedené parcely pod por. č. 12., 13. 48., 70. a 71., teda parcely č. 828/1, 828/2, 1779, 1958/2 a 1963/2, vo vzťahu ku ktorým obec Trhová Hradská vzala pred konaním obecného zastupiteľstva späť svoj návrh na zámenu.

Vyššie uvedené pozemky neboli ani súčasťou zámeru, ktorý bol ohľadne uvedenej zámeny zverejnený na úradnej tabuli obce Trhová Hradská a na internetovej stránke obce Trhová Hradská od 28.03.2018 do 12.4.2018.

Vzhladom k uvedenému sa opravujú chyby v písaní v znení zápisnice tak, že v časti zápisnice „K bodu č. 10. - Návrh na schválenie zámennej zmluvy a prevod vlastníctva nehnuteľného majetku obce Trhová Hradská“ tabuľka pozemkov na zámenu vo vlastníctve Rímskokatolíckej cirkvi Biskupstva Nitra znie nasledovne:

P.č.	List vlastníctva	Register	Parcelné číslo	Druh pozemku	Celk. výmera v m <sup>2</sup>	Spoluvl. podiel
1.	1576	C	214/6	záhrady	70	1/1
2.	1576	C	214/7	záhrady	32	1/1
3.	1576	C	214/14	záhrady	816	1/1
4.	1576	C	214/15	záhrady	1008	1/1
5.	1576	C	214/16	záhrady	1127	1/1
6.	1576	C	214/17	záhrady	636	1/1
7.	1576	C	218/1	zastavané plochy a nádvoria	1304	1/1
8.	1576	C	218/3	zastavané plochy a nádvoria	55	1/1
9.	1576	C	218/34	zastavané plochy a nádvoria	178	1/1
10.	1576	C	218/37	zastavané plochy a nádvoria	683	1/1
11.	1576	C	218/38	zastavané plochy a	599	1/1

12.	1576	C	218/39	nádvoria	701	1/1
13.	1576	C	218/41	zastavané plochy a nádvoria	810	1/1
14.	1576	C	218/42	zastavané plochy a nádvoria	815	1/1
15.	1576	C	218/44	zastavané plochy a nádvoria	779	1/1
16.	1576	C	219/1	zastavané plochy a nádvoria	10256	1/1
17.	1576	C	219/3	zastavané plochy a nádvoria	2309	1/1
18.	1576	C	219/38	zastavané plochy a nádvoria	60	1/1
19.	1576	C	219/39	zastavané plochy a nádvoria	84	1/1
20.	1576	C	219/40	zastavané plochy a nádvoria	356	1/1
21.	1576	C	219/41	zastavané plochy a nádvoria	698	1/1
22.	1576	C	219/43	zastavané plochy a nádvoria	194	1/1
23.	1576	C	219/44	zastavané plochy a nádvoria	90	1/1
24.	1576	C	219/45	zastavané plochy a nádvoria	105	1/1
25.	1576	C	219/46	zastavané plochy a nádvoria	194	1/1
26.	1576	C	219/47	zastavané plochy a nádvoria	47	1/1
27.	1576	C	219/48	zastavané plochy a nádvoria	16	1/1
28.	1576	C	225/1	zastavané plochy a nádvoria	367	1/1
29.	1576	C	225/2	zastavané plochy a nádvoria	709	1/1
30.	1576	C	226/1	zastavané plochy a nádvoria	2367	1/1
31.	1576	C	226/2	zastavané plochy a nádvoria	1153	1/1
32.	1576	C	1152/50	záhrady	902	1/1

a tabuľka pozemkov na zámenu vo vlastníctve obce Trhová Hradská znie nasledovne:

P.č.	List vlastníctva	Register	Parcelné číslo	Druh pozemku	Celk. výmera v m <sup>2</sup>	Spoluvl. podiel
1.	1235	E	452/2	orná pôda	8632	1/1
2.	1235	E	625	orná pôda	16908	1/1
3.	1235	E	626	orná pôda	442	1/1
4.	1235	E	627	orná pôda	2421	1/1
5.	1235	E	655/3	orná pôda	6636	1/1
6.	1235	E	658/1	orná pôda	899	1/1
7.	1235	E	727	trvalé trávne porasty	16286	1/1
8.	1235	E	728	orná pôda	633	1/1
9.	1235	E	731/4	orná pôda	15927	1/1
10.	1235	E	822/1	orná pôda	2237	1/1
11.	1235	E	822/2	orná pôda	5672	1/1
12.	1235	E	830/1	orná pôda	3617	1/1
13.	1235	E	830/2	orná pôda	4472	1/1
14.	1235	E	842/1	orná pôda	6312	1/1
15.	1235	E	842/2	záhrady	2841	1/1
16.	1235	E	854/101	orná pôda	5344	1/1
17.	1235	E	865/3	orná pôda	5201	1/1
18.	1235	E	899	orná pôda	1288	1/1
19.	1235	E	907	orná pôda	2568	1/1
20.	1235	E	908	orná pôda	2629	1/1
21.	1235	E	941	orná pôda	2514	1/1
22.	1235	E	1011	orná pôda	5312	1/1
23.	1235	E	1022	orná pôda	5287	1/1
24.	1235	E	1073	orná pôda	7618	1/1
25.	1235	E	1245/2	orná pôda	27	1/1
26.	1235	E	1245/201	orná pôda	1494	1/1
27.	1235	E	1257/1	orná pôda	59	1/1
28.	1235	E	1257/2	orná pôda	1660	1/1
29.	1235	E	1265	orná pôda	1518	1/1
30.	1235	E	1407/2	orná pôda	363	1/1
31.	1235	E	1533	orná pôda	6765	1/1
32.	1235	E	1545	orná pôda	8128	1/1
33.	1235	E	1546	orná pôda	8129	1/1

34.	1235	E	1550	orná pôda	30446	1/1
35.	1235	E	1585	orná pôda	5769	1/1
36.	1235	E	1608	orná pôda	6262	1/1
37.	1235	E	1642	orná pôda	8722	1/1
38.	1235	E	1679	orná pôda	7949	1/1
39.	1235	E	1680	orná pôda	6927	1/1
40.	1235	E	1764/2	lesné pozemky	302	1/1
41.	1235	E	1765/2	záhrady	1777	1/1
42.	1235	E	1765/6	záhrady	324	1/1
43.	1235	E	1766/2	orná pôda	3665	1/1
44.	1235	E	1766/6	orná pôda	658	1/1
45.	1235	E	1767/2	orná pôda	4171	1/1
46.	1235	E	1911/1	orná pôda	2725	1/1
47.	1235	E	1911/2	orná pôda	3276	1/1
48.	1402	E	1409/2	orná pôda	6820	1/2
49.	1670	E	662	orná pôda	10952	1/3
50.	1714	E	452/1	orná pôda	21267	2/3
51.	1714	E	478	orná pôda	19537	2/3
52.	1714	E	1774/1	záhrady	1744	2/3
53.	1715	E	808	orná pôda	11114	1/4
54.	1715	E	809	orná pôda	1140	1/4
55.	1715	E	810	orná pôda	3881	1/4
56.	1716	E	879	orná pôda	2662	5/8
57.	1716	E	1050	orná pôda	5240	5/8
58.	1717	E	986/1	orná pôda	5107	70/175
59.	1717	E	986/2	orná pôda	5100	70/175
60.	1728	E	1239/1	orná pôda	22	3/4
61.	1728	E	1239/2	orná pôda	1614	3/4
62.	1728	E	1565	orná pôda	6373	3/4
63.	1832	E	1511/1	orná pôda	2029	1/4
64.	1832	E	1512/1	orná pôda	6625	1/4
65.	1953	E	1563/1	orná pôda	5665	1/4
66.	2081	E	1532	orná pôda	6452	1/4
67.	2313	E	1775/2	orná pôda	2000	1/8
68.	2313	E	1783/2	orná pôda	2460	1/8
69.	2313	E	1948/2	orná pôda	930	1/8

70.	2315	E	1775/101	orná pôda	1108	1/4
71.	2315	E	1783/101	orná pôda	1252	1/4
72.	2315	E	1948/101	orná pôda	527	1/4
73.	2405	E	619/2	orná pôda	10607	1/2
74.	2405	E	620/2	trvalé trávne porasty	209	1/2
75.	2405	E	621/2	orná pôda	2262	1/2
76.	2405	E	1126	orná pôda	1592	1/2
77.	2405	E	1233/1	orná pôda	68	1/2
78.	2405	E	1233/101	orná pôda	1777	1/2
79.	2405	E	1479/1	orná pôda	1115	1/2
80.	2405	E	1480/1	orná pôda	5632	1/2
81.	2405	E	1511/102	orná pôda	1039	1/2
82.	2405	E	1512/102	orná pôda	3287	1/2
83.	2405	E	1543	orná pôda	10078	1/2
84.	2405	E	1765/5	záhrady	270	1/2
85.	2405	E	1766/5	orná pôda	572	1/2
86.	2407	E	1439	orná pôda	1126	1/2
87.	2407	E	1440	orná pôda	6499	1/2
88.	2407	E	1538	orná pôda	6305	1/2
89.	2407	E	1563/2	orná pôda	5665	1/2
90.	2408	E	455	orná pôda	8880	1/2
91.	2414	E	1329/2	orná pôda	723	5/14
92.	2414	E	1634	orná pôda	5855	5/14
93.	2414	E	1801	orná pôda	2834	5/14
94.	2414	E	1803	orná pôda	1658	5/14
95.	2414	E	1804/1	orná pôda	4283	5/14
96.	2503	E	875/1	zastavané plochy a nadvoria	1262	1/1
97.	2681	E	1950/1	orná pôda	1188	14/36
98.	2681	E	1950/2	orná pôda	138	14/36

Z rovnakého dôvodu sa v zápisnici opravuje znenie Uznesenia číslo 2/2018 v bode XXIII.) bod a), v ktorom sa znenie Tabuľky 1 opravuje na nasledovné znenie:

**Tabuľka 1**

P.č.	List vlastníctva	Register	Parcelné číslo	Druh pozemku	Cellk. výmera v m <sup>2</sup>	Spoluvl. podiel
1.	1235	E	452/2	orná pôda	8632	1/1

2.	1235	E		625		orná pôda	16908	1/1
3.	1235	E		626		orná pôda	442	1/1
4.	1235	E		627		orná pôda	2421	1/1
5.	1235	E		655/3		orná pôda	6636	1/1
6.	1235	E		658/1		orná pôda	899	1/1
7.	1235	E		727		trvalé trávne porasty	16286	1/1
8.	1235	E		728		orná pôda	633	1/1
9.	1235	E		731/4		orná pôda	15927	1/1
10.	1235	E		822/1		orná pôda	2237	1/1
11.	1235	E		822/2		orná pôda	5672	1/1
12.	1235	E		830/1		orná pôda	3617	1/1
13.	1235	E		830/2		orná pôda	4472	1/1
14.	1235	E		842/1		orná pôda	6312	1/1
15.	1235	E		842/2		záhrady	2841	1/1
16.	1235	E		854/101		orná pôda	5344	1/1
17.	1235	E		865/3		orná pôda	5201	1/1
18.	1235	E		899		orná pôda	1288	1/1
19.	1235	E		907		orná pôda	2568	1/1
20.	1235	E		908		orná pôda	2629	1/1
21.	1235	E		941		orná pôda	2514	1/1
22.	1235	E		1011		orná pôda	5312	1/1
23.	1235	E		1022		orná pôda	5287	1/1
24.	1235	E		1073		orná pôda	7618	1/1
25.	1235	E		1245/2		orná pôda	27	1/1
26.	1235	E		1245/201		orná pôda	1494	1/1
27.	1235	E		1257/1		orná pôda	59	1/1
28.	1235	E		1257/2		orná pôda	1660	1/1
29.	1235	E		1265		orná pôda	1518	1/1
30.	1235	E		1407/2		orná pôda	363	1/1
31.	1235	E		1533		orná pôda	6765	1/1
32.	1235	E		1545		orná pôda	8128	1/1
33.	1235	E		1546		orná pôda	8129	1/1
34.	1235	E		1550		orná pôda	30446	1/1
35.	1235	E		1585		orná pôda	5769	1/1
36.	1235	E		1608		orná pôda	6262	1/1
37.	1235	E		1642		orná pôda	8722	1/1

38.	1235	E	1679	orná půda	7949	1/1
39.	1235	E	1680	orná půda	6927	1/1
40.	1235	E	1764/2	lesné pozemky	302	1/1
41.	1235	E	1765/2	záhrady	1777	1/1
42.	1235	E	1765/6	záhrady	324	1/1
43.	1235	E	1766/2	orná půda	3665	1/1
44.	1235	E	1766/6	orná půda	658	1/1
45.	1235	E	1767/2	orná půda	4171	1/1
46.	1235	E	1911/1	orná půda	2725	1/1
47.	1235	E	1911/2	orná půda	3276	1/1
48.	1402	E	1409/2	orná půda	6820	1/2
49.	1670	E	662	orná půda	10952	1/3
50.	1714	E	452/1	orná půda	21267	2/3
51.	1714	E	478	orná půda	19537	2/3
52.	1714	E	1774/1	záhrady	1744	2/3
53.	1715	E	808	orná půda	11114	1/4
54.	1715	E	809	orná půda	1140	1/4
55.	1715	E	810	orná půda	3881	1/4
56.	1716	E	879	orná půda	2662	5/8
57.	1716	E	1050	orná půda	5240	5/8
58.	1717	E	986/1	orná půda	5107	70/175
59.	1717	E	986/2	orná půda	5100	70/175
60.	1728	E	1239/1	orná půda	22	3/4
61.	1728	E	1239/2	orná půda	1614	3/4
62.	1728	E	1565	orná půda	6373	3/4
63.	1832	E	1511/1	orná půda	2029	1/4
64.	1832	E	1512/1	orná půda	6625	1/4
65.	1953	E	1563/1	orná půda	5665	1/4
66.	2081	E	1532	orná půda	6452	1/4
67.	2313	E	1775/2	orná půda	2000	1/8
68.	2313	E	1783/2	orná půda	2460	1/8
69.	2313	E	1948/2	orná půda	930	1/8
70.	2315	E	1775/101	orná půda	1108	1/4
71.	2315	E	1783/101	orná půda	1252	1/4
72.	2315	E	1948/101	orná půda	527	1/4
73.	2405	E	619/2	orná půda	10607	1/2

74.	2405	E	620/2	trvalé trávne porasty	209	1/2
75.	2405	E	621/2	orná pôda	2262	1/2
76.	2405	E	1126	orná pôda	1592	1/2
77.	2405	E	1233/1	orná pôda	68	1/2
78.	2405	E	1233/101	orná pôda	1777	1/2
79.	2405	E	1479/1	orná pôda	1115	1/2
80.	2405	E	1480/1	orná pôda	5632	1/2
81.	2405	E	1511/102	orná pôda	1039	1/2
82.	2405	E	1512/102	orná pôda	3287	1/2
83.	2405	E	1543	orná pôda	10078	1/2
84.	2405	E	1765/5	záhrady	270	1/2
85.	2405	E	1766/5	orná pôda	572	1/2
86.	2407	E	1439	orná pôda	1126	1/2
87.	2407	E	1440	orná pôda	6499	1/2
88.	2407	E	1538	orná pôda	6305	1/2
89.	2407	E	1563/2	orná pôda	5665	1/2
90.	2408	E	455	orná pôda	8880	1/2
91.	2414	E	1329/2	orná pôda	723	5/14
92.	2414	E	1634	orná pôda	5855	5/14
93.	2414	E	1801	orná pôda	2834	5/14
94.	2414	E	1803	orná pôda	1658	5/14
95.	2414	E	1804/1	orná pôda	4283	5/14
96.	2503	E	875/1	zastavané plochy a nádvoria	1262	1/1
97.	2681	E	1950/1	orná pôda	1188	14/36
98.	2681	E	1950/2	orná pôda	138	14/36

a znenie Tabuľky 2 sa opravuje na nasledovné znenie:


Tabuľka 2:						
P.č.	List vlastníctva	Register	Parcelné číslo	Druh pozemku	Celk. výmera v m <sup>2</sup>	Spoluvl. podiel
1.	1576	C	214/6	záhrady	70	1/1
2.	1576	C	214/7	záhrady	32	1/1
3.	1576	C	214/14	záhrady	816	1/1
4.	1576	C	214/15	záhrady	1008	1/1
5.	1576	C	214/16	záhrady	1127	1/1


6.	1576	C	214/17	záhrady	636	1/1
7.	1576	C	218/1	zastavané plochy a nádvorcia	1304	1/1
8.	1576	C	218/3	zastavané plochy a nádvorcia	55	1/1
9.	1576	C	218/34	zastavané plochy a nádvorcia	178	1/1
10.	1576	C	218/37	zastavané plochy a nádvorcia	683	1/1
11.	1576	C	218/38	zastavané plochy a nádvorcia	599	1/1
12.	1576	C	218/39	zastavané plochy a nádvorcia	701	1/1
13.	1576	C	218/41	zastavané plochy a nádvorcia	810	1/1
14.	1576	C	218/42	zastavané plochy a nádvorcia	815	1/1
15.	1576	C	218/44	zastavané plochy a nádvorcia	779	1/1
16.	1576	C	219/1	zastavané plochy a nádvorcia	10256	1/1
17.	1576	C	219/3	zastavané plochy a nádvorcia	2309	1/1
18.	1576	C	219/38	zastavané plochy a nádvorcia	60	1/1
19.	1576	C	219/39	zastavané plochy a nádvorcia	84	1/1
20.	1576	C	219/40	zastavané plochy a nádvorcia	356	1/1
21.	1576	C	219/41	zastavané plochy a nádvorcia	698	1/1
22.	1576	C	219/43	zastavané plochy a nádvorcia	194	1/1
23.	1576	C	219/44	zastavané plochy a nádvorcia	90	1/1
24.	1576	C	219/45	zastavané plochy a nádvorcia	105	1/1
25.	1576	C	219/46	zastavané plochy a nádvorcia	194	1/1
26.	1576	C	219/47	zastavané plochy a nádvorcia	47	1/1
27.	1576	C	219/48	zastavané plochy a	16	1/1

28.	1576	C	225/1	nádvoria zastavané plochy a nádvoria	367	1/1		
29.	1576	C	225/2	nádvoria zastavané plochy a nádvoria	709	1/1		
30.	1576	C	226/1	nádvoria zastavané plochy a nádvoria	2367	1/1		
31.	1576	C	226/2	nádvoria zastavané plochy a nádvoria	1153	1/1		
32.	1576	C	1152/50	záhrady	902	1/1		

Dolupodpísané osoby zároveň potvrdzujú, že spôsob prevodu vlastníctva nehnuteľného majetku obce Trhová Hradská, ako i zámenná zmluva a samotný prevod majetku boli schválené výlučne vo vzťahu k nehnuteľnostiam v zmysle Tabuľky č. 1 a Tabuľky č. 2 uvedeným v tomto dodatku k zápisnici.


V Trhovej Hradskej, dňa 21.09.2018

.....  


.....  


overovateľka



.....  


starostka obce

.....  


zapisovateľka